



Gemeinde Laterns

Laternserstraße 6
6830 Laterns



Kundmachung

der Verordnung der Gemeindevertretung Laterns über eine Änderung des Flächenwidmungsplanes der Gemeinde Laterns

Die Verordnung über eine Änderung des Flächenwidmungsplanes der Gemeinde Laterns,
betreffend eine

Teilflächen (3.680 m²) des Grundstücks Gst-Nr. 944/2, GB Laterns,
im Ausmaß von 388 m²

von Forstwirtschaftlich genutzte Flächen

in FS-Sonderfläche Tischlerei

und im Ausmaß von 3.292 m²

von Forstwirtschaftlich genutzte Flächen

in FL-Freifläche Landwirtschaft

beschlossen von der Gemeindevertretung am 15.09.2021, genehmigt mit Bescheid der
Landesregierung vom 18.05.2022, Zl. VIIa-50.030.48-5//138, wird hiermit gemäß § 32
Abs. 1 Gemeindegesetz in der Zeit vom 20.05.2022 bis 03.06.2022 durch Anschlag an
der Amtstafel kundgemacht.

Der Bürgermeister

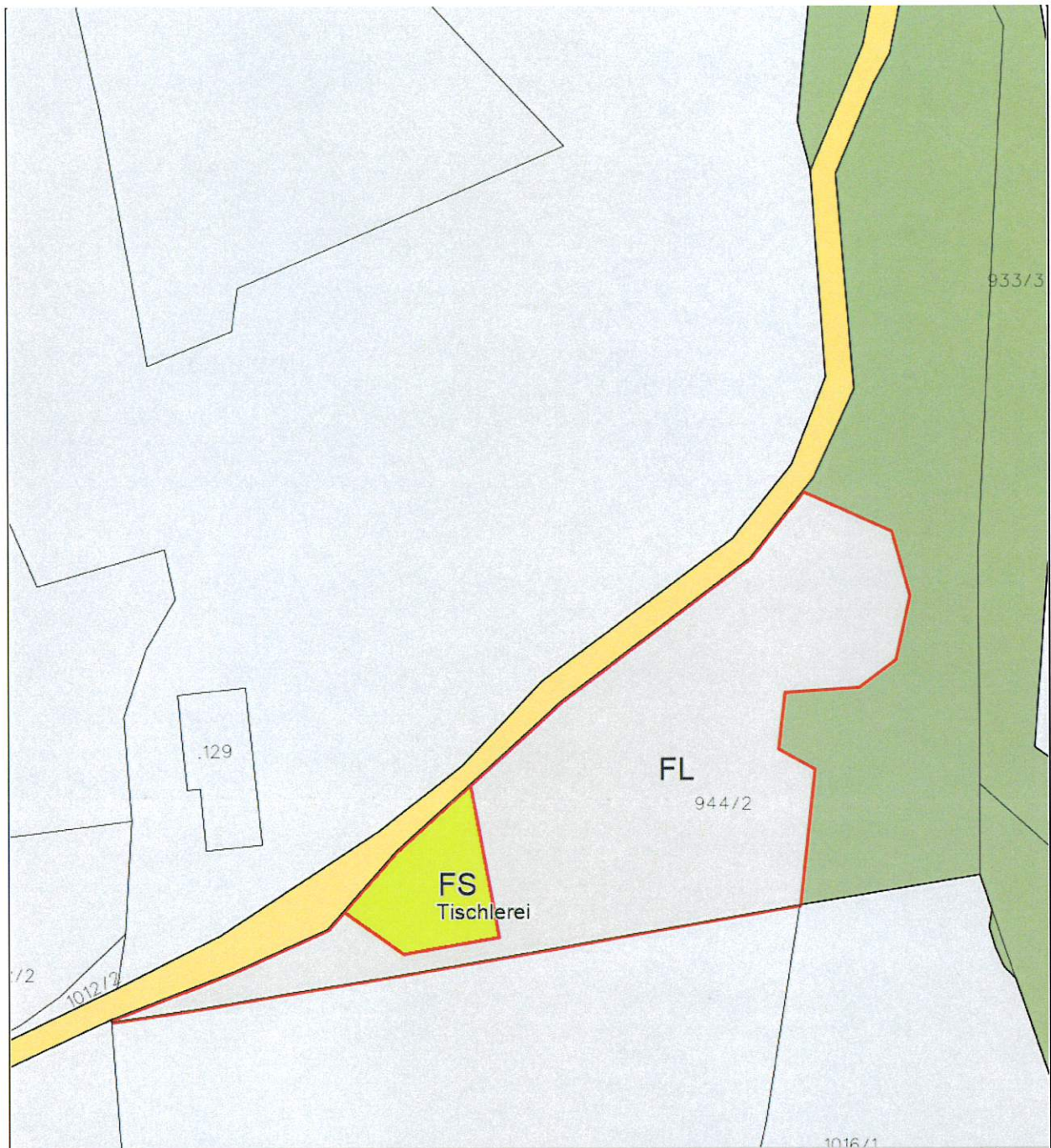
Gerold Welte



An der Amtstafel

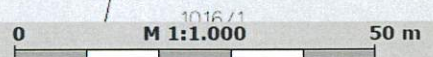
Angeschlagen am: 20.05.2022

Abgenommen am:




Neu (nach Umwidmung)

DKM Stand: 2020-04-01



Plan-ZI:031-05-2021

Erstellungsdatum:05.05.2021


Von der FWP-Änderung
erfasster Bereich



Beilagen:

- Legende der Planzeichen

Flächenwidmungsplan-Änderung der Gemeinde Laterns

Gemeindevertretungsbeschluss

vom



Siegel

Bürgermeister(in)

Genehmigungsvermerk der Landesregierung siehe Rückseite!